



**ФЕДЕРАЛЬНАЯ СЛУЖБА ГОСУДАРСТВЕННОЙ РЕГИСТРАЦИИ,
КАДАСТРА И КАРТОГРАФИИ (РОСРЕЕСТР)
УПРАВЛЕНИЕ ФЕДЕРАЛЬНОЙ СЛУЖБЫ ГОСУДАРСТВЕННОЙ РЕГИСТРАЦИИ,
КАДАСТРА И КАРТОГРАФИИ ПО ЧЕЛЯБИНСКОЙ ОБЛАСТИ**

Управление Росреестра по Челябинской области

Миасский отдел

(наименование территориального органа Росреестра)

г. Миасс
(место составления акта)

« 08 » октября 20 15 г.
(дата составления акта)

11 час. 15 мин.
(время составления акта)

**АКТ ПРОВЕРКИ
органом государственного контроля (надзора)**

юридического лица

№ 286

По адресу: г. Миасс, ул. Академика Павлова, участок № 21

На основании: Распоряжения от 24 августа 2015 г. № 5779 заместителя главного государственного инспектора Челябинской области по использованию и охране земель С.В. Калмыковой

была проведена плановая выездная проверка соблюдения земельного законодательства в отношении юридического лица Муниципального бюджетного дошкольного образовательного учреждения: детский сад комбинированного вида № 99 на земельном участке, расположенном по
(фамилия, имя, отчество (в случае, если имеется) физического лица, дата рождения,

адресу: г. Миасс, ул. Академика Павлова, участок № 21, с кадастровым номером 74:34:1500009:70, площадью 10609,0 кв.м.

(паспортные данные физического лица, наименование юридического лица, фамилия, имя и (в случае, если имеется) отчество (в случае, если имеется) индивидуального предпринимателя)

Дата и время проведения проверки:

08.10.2015 г. с 10 час. 00 мин. до 11 час. 00 мин. Продолжительность 1 час.

Акт составлен: Миасским отделом Управления Росреестра по Челябинской области.

(указывается подразделение территориального органа Росреестра)

С копией распоряжения / приказа о проведении проверки ознакомлен: *(заполняется при проведении выездной проверки)*

И. В. Курченко Ч.В.

08.10.2015г. 10⁰⁰.

(фамилия, инициалы, подпись, дата, время)

Дата и номер решения прокурора (его заместителя) о согласовании проведения проверки:

не требуется

(заполняется в случае необходимости согласования проверки с органами прокуратуры)

Лицо(а), проводившие проверку: Бекишов Николай Викторович, заместитель главного государственного инспектора Миасского городского округа Челябинской области по использованию и охране земель


При проведении проверки присутствовали: заведующая МБДОУ: детский сад комбинированного вида № 99 Безрученко Ирина Владимировна, уведомленная надлежащим образом о прибытии в Миасский отдел Управления Росреестра по Челябинской области для проведения проверки соблюдения земельного законодательства на земельном участке, расположенном по адресу: г. Миасс, ул. Академика Павлова, участок № 21 (уведомление вручено почтой 28.08.2015 г.)

В ходе проведения проверки установлено: что земельный участок с кадастровым номером 74:34:1500009:70, расположенный по адресу: г. Миасс, ул. Академика Павлова, участок № 21, используется юридическим лицом Муниципальным бюджетным дошкольным образовательным учреждением: детский сад комбинированного вида № 99 на праве постоянного (бессрочного) пользования на основании Постановления Главы Администрации Миасского городского округа № 1977 от 15.04.2011г., Постановления Главы Администрации Миасского городского округа № 604-3 от 23.05.2008г. Право постоянного (бессрочного) пользования зарегистрировано в соответствии с действующим законодательством, имеется свидетельство о государственной регистрации права серия 74 АД № 187059 от 25.12.2012г. Участок используется по назначению – для общественно-деловых целей для размещения здания - детский сад комбинированного вида № 99.
Граница участка со всех сторон проходит по металлическому ограждению. На участке расположено здание детского сада, игровые детские площадки. В результате обмера земельного участка выявлено, что площадь земельного участка соответствует значению, указанному в документах и составляет 10609,0 кв.м.

■ **нарушений не выявлено**

Запись в Журнал учета проверок юридического лица, индивидуального предпринимателя, проводимых органами государственного контроля (надзора), органами муниципального контроля, внесена *(заполняется при проведении выездной проверки)*:


(подпись проверяющего)


(подпись уполномоченного представителя юридического лица, индивидуального предпринимателя, его уполномоченного представителя)

Журнал учета проверок юридического лица, индивидуального предпринимателя, проводимых органами государственного контроля (надзора), органами муниципального контроля, отсутствует *(заполняется при проведении выездной проверки)*:

(подпись проверяющего)

(подпись уполномоченного представителя юридического лица, индивидуального предпринимателя, его уполномоченного представителя)

В ходе проверки производились: обмер участка (рулетка Р50 УЗК ГОСТ 7502-98); фотосъемка (фотоаппарат Canon A590)

К акту прилагается: фототаблица, обмер границ земельного участка, схематический чертеж

Подписи лиц, проводивших проверку:



Н.В. Бекишов

С актом проверки ознакомлен(а), копию акта со всеми приложениями получил(а):



И.В. Безрученко

« 08 » октября 20 15 г.

Пометка об отказе ознакомления с актом проверки:

(подпись уполномоченного должностного лица (лиц), проводившего проверку)

**ФЕДЕРАЛЬНАЯ СЛУЖБА ГОСУДАРСТВЕННОЙ РЕГИСТРАЦИИ,
КАДАСТРА И КАРТОГРАФИИ
(РОСРЕЕСТР)**

ГОСУДАРСТВЕННЫЙ ЗЕМЕЛЬНЫЙ НАДЗОР

**УПРАВЛЕНИЕ ФЕДЕРАЛЬНОЙ СЛУЖБЫ ГОСУДАРСТВЕННОЙ РЕГИСТРАЦИИ,
КАДАСТРА И КАРТОГРАФИИ ПО ЧЕЛЯБИНСКОЙ ОБЛАСТИ**

Управление Росреестра по Челябинской области

Миасский отдел

ФОТОТАБЛИЦА

Юридическое лицо МБДОУ : детский сад комбинированного вида № 99

(Ф.И.О. должностного лица, наименование юридического лица, Ф.И.О. гражданина)

Земельный участок, расположенный по адресу:

г. Миасс, ул. Академика Павлова, № 21

(адрес земельного участка)

Фото №1



Фото №2



Фото №3



Фото №4





(подпись)

Н.В. Бекишов

(Ф.И.О.)

**ФЕДЕРАЛЬНАЯ СЛУЖБА ГОСУДАРСТВЕННОЙ РЕГИСТРАЦИИ,
КАДАСТРА И КАРТОГРАФИИ
(РОСРЕЕСТР)**

**УПРАВЛЕНИЕ ФЕДЕРАЛЬНОЙ СЛУЖБЫ ГОСУДАРСТВЕННОЙ РЕГИСТРАЦИИ,
КАДАСТРА И КАРТОГРАФИИ ПО ЧЕЛЯБИНСКОЙ ОБЛАСТИ**
Управление Росреестра по Челябинской области
Миасский отдел
(наименование территориального органа Росреестра)

ГОСУДАРСТВЕННЫЙ ЗЕМЕЛЬНЫЙ НАДЗОР

ОБМЕР ГРАНИЦ ЗЕМЕЛЬНОГО УЧАСТКА

Обмер границ земельного участка произвели:

Заместитель главного государственного инспектора Миасского городского округа Челябинской области по использованию и охране земель Бекишов Николай Викторович

в присутствии заведующей МБДОУ: детский сад комбинированного вида № 99 Безрученко Ирины Владимировны

по адресу: Челябинская область, г. Миасс, ул. Академика Павлова, № 21
(адрес земельного участка)

Согласно обмеру площадь земельного участка составляет 10609,0 кв.м.

(десять тысяч шестьсот девять кв. м.)

Расчет площади произведен картометрическим способом (математическим вычислением - сложением и вычитанием площади геометрических фигур), а также путем промеров фактических границ земельного участка с последующим сопоставлением с планом земельного участка.


Особые отметки рулетка Р50УЗК ГОСТ 7502 – 98

Обмер составил


(подпись)

Н.В. Бекишов
(И.О. Фамилия)

Присутствующие


(подпись)

И.В. Безрученко
(И.О. Фамилия)

**ФЕДЕРАЛЬНАЯ СЛУЖБА ГОСУДАРСТВЕННОЙ РЕГИСТРАЦИИ,
КАДАСТРА И КАРТОГРАФИИ
(РОСРЕЕСТР)**

**УПРАВЛЕНИЕ ФЕДЕРАЛЬНОЙ СЛУЖБЫ ГОСУДАРСТВЕННОЙ РЕГИСТРАЦИИ,
КАДАСТРА И КАРТОГРАФИИ ПО ЧЕЛЯБИНСКОЙ ОБЛАСТИ**

Управление Росреестра по Челябинской области

Миасский отдел

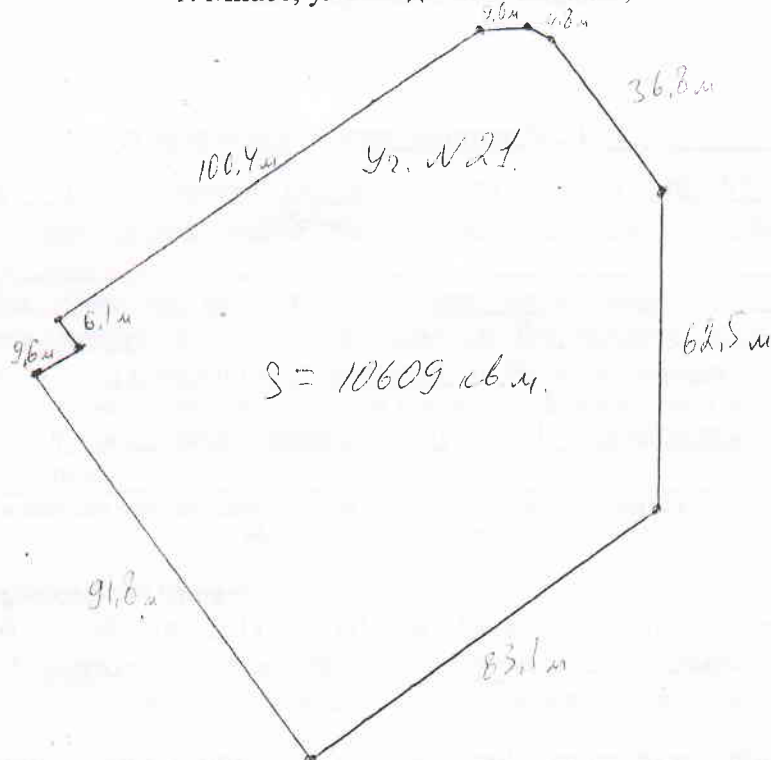
(наименование территориального органа Росреестра)

ГОСУДАРСТВЕННЫЙ ЗЕМЕЛЬНЫЙ НАДЗОР

СХЕМАТИЧЕСКИЙ ЧЕРТЕЖ ЗЕМЕЛЬНОГО УЧАСТКА

Земельный участок, расположенный по адресу:

г. Миасс, ул. Академика Павлова, № 21



Н.В. Бекишов
(подпись)

Н.В. Бекишов
(Ф.И.О.)